

ARP: N46 32 48, E019 57 36

A 36-4413-as geodéziai pontban / At the 36-4413 geodesic point

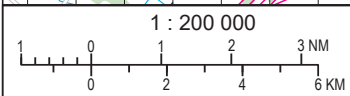
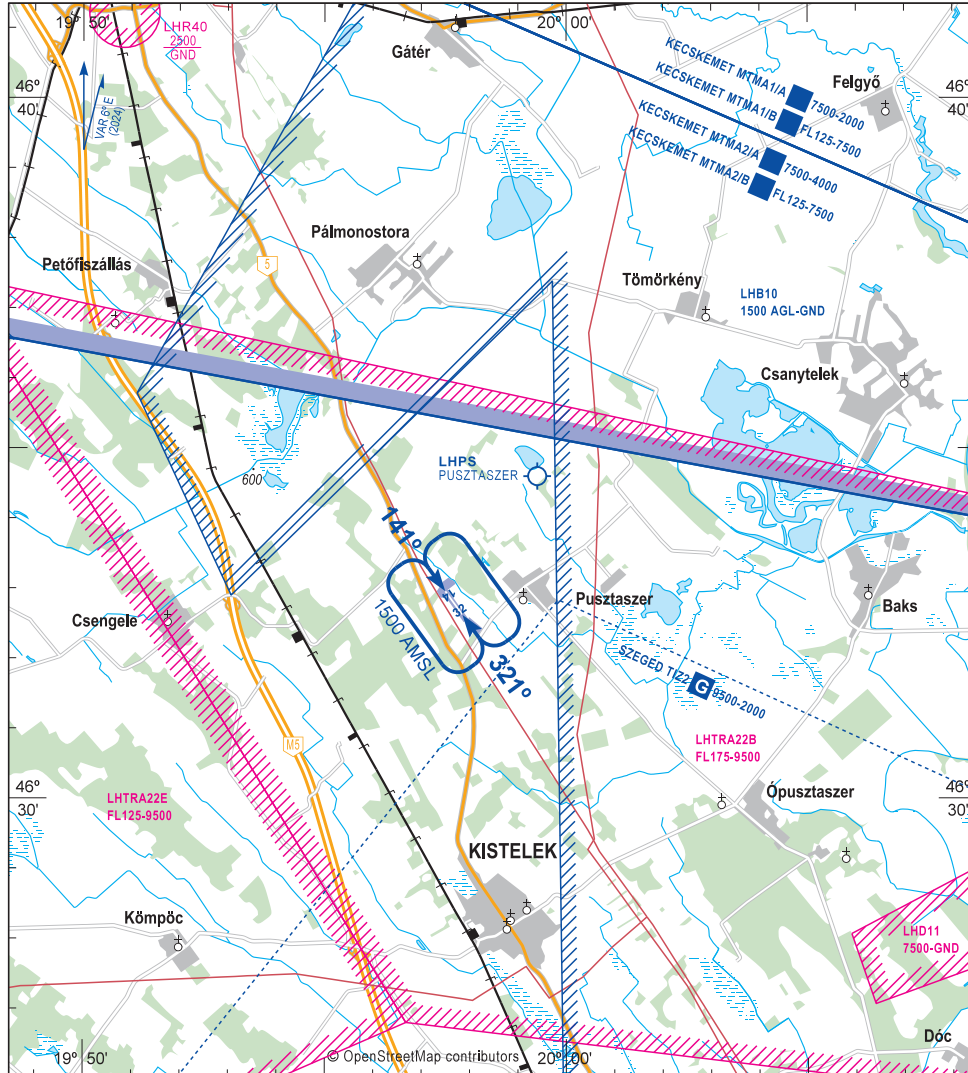
ELHELYEZKEDÉS / LOCATION: Pustaszér 2 KM, 260°

TENGERSZINT FELETTI MAGASSÁG / ELEVATION: 288 FT

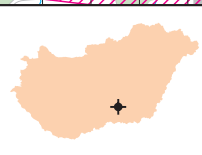
PUSZTASZER WEST (LHPW)

BUDAPEST INFORMATION (EAST)

133.000 MHz



Az irányok, útirányok és rádiók mágneses irányok /
 Bearings, tracks and radials are magnetic
 A tengerszint, terepszint feletti magasságok lábban /
 Altitudes (elevation and height) are in feet
 A távolságok tengeri mérföldben / Distances are in nautical miles



ARP: N46 32 48, E019 57 36

TENGERSZINT FELETTI MAGASSÁG / ELEVATION: 288 FT

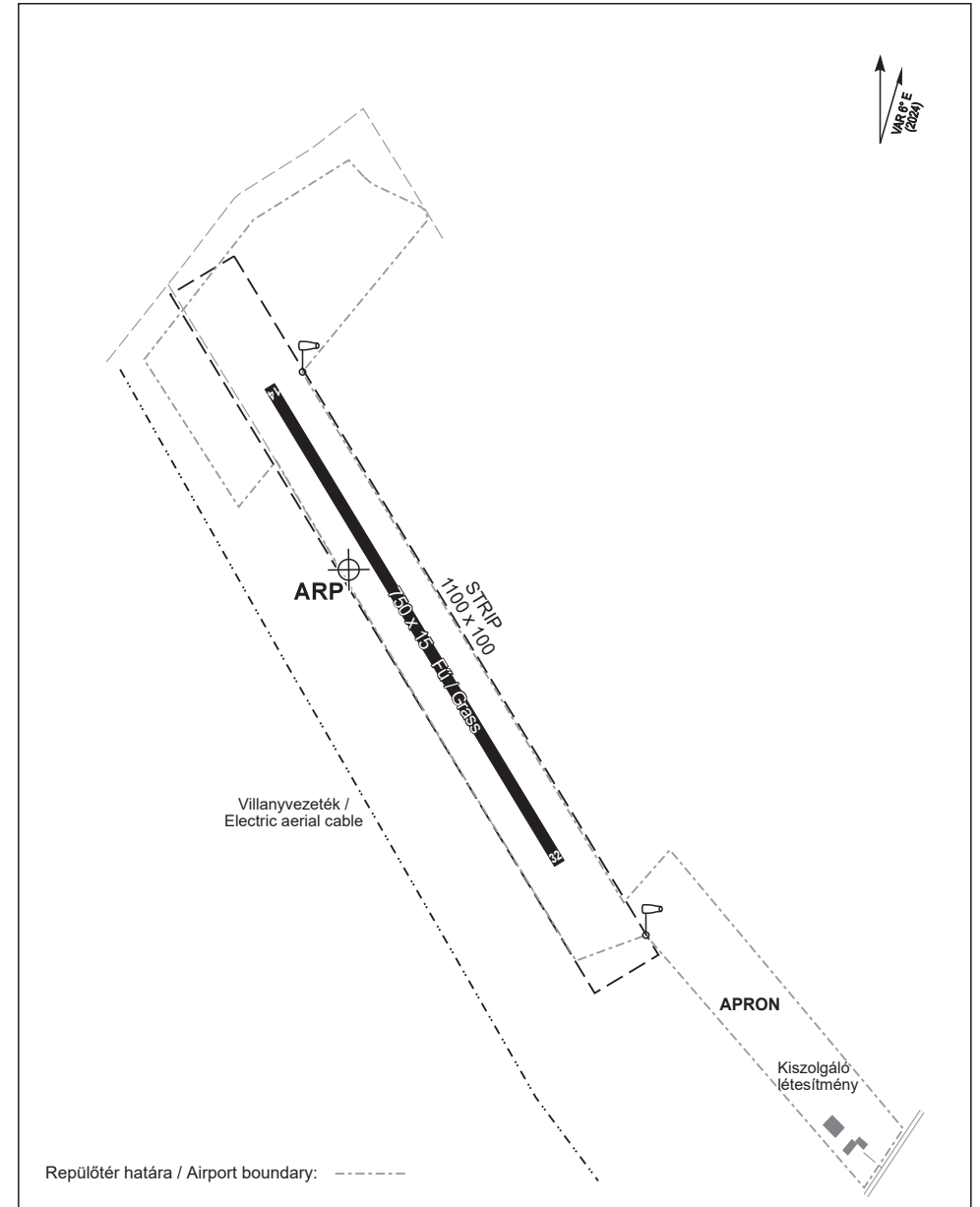
NEM MÉRETARÁNYOS / NOT TO SCALE

A tengerszint feletti magasságok lábban / Elevations are in feet
A távolság méterben / Dimensions are in metres

PUSZTASZER WEST (LHPW)

BUDAPEST INFORMATION (EAST)

133.000 MHz



Repülőtér határa / Airport boundary: - - - - -